



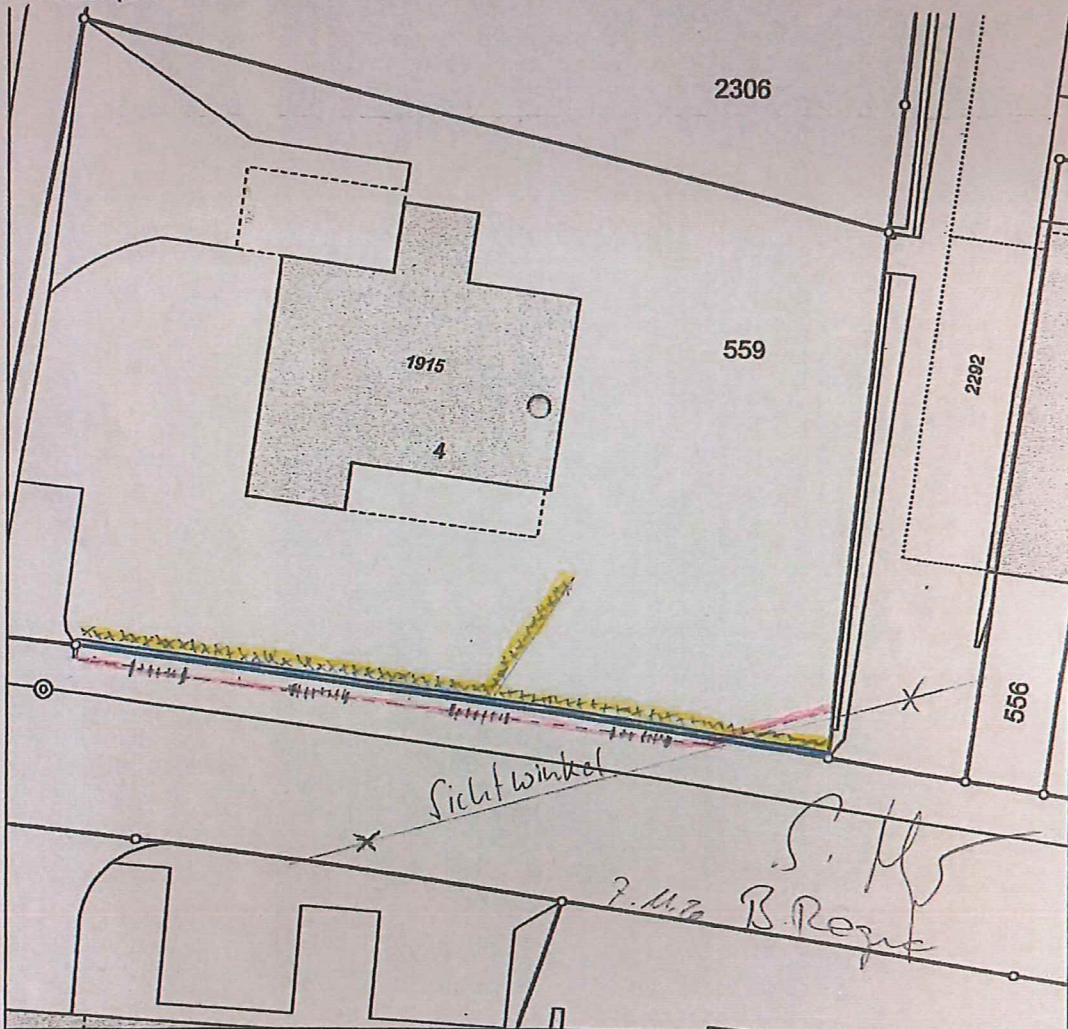


Plankopf: Bestehend   
 Neu  und   
 Abbruch 

**Situation**

Objekt: Ersatz Kirschlorbeerhecke  
 Bauherr: Brigitte und Stefan Regna, Behmenstrasse 4, 5036 Oberentfelden  
 Grundeigentümer: Brigitte und Stefan Regna, Behmenstrasse 4, 5036 Oberentfelden  
 Architekt: Brigitte und Stefan Regna, Behmenstrasse 4, 5036 Oberentfelden  
 Situationsplan:



Gemeinde Oberentfelden  
 Dorfstrasse 7  
 5036 Oberentfelden  
 Tel: 062 / 737 51 50

Für dieses Dokument und dessen Inhalt behält sich der jeweils zuständige Datenherr alle Rechte vor. Die Weiterverwertung der Inhalte zum Zwecke der Bauplanung, der Auskunftserteilung an Dritte sind ohne dessen ausdrückliche Zustimmung verboten. Der rechtskräftige Zustand, die Aktualität und die Genauigkeit der Inhalte sind immer beim jeweiligen Datenherr nachzufragen. Höhenangaben sind vor jeder Anwendung zu überprüfen.  
 © geoProRegio AG, PIXEL2550 by swisstopo, Orthophoto sowie AV reproduziert mit Bewilligung des Kantons



Gemeinde: Oberentfelden  
 Landinformationssystem  
 Ausgabedatum: 15.07.2020

Original-Massstab: 1:200



Sie nutzen den WebGIS-Dienst der geoProRegio AG  
 Für Fragen zum Produkt kontaktieren Sie uns unter  
[info@geoproregio.ch](mailto:info@geoproregio.ch)