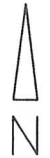


Oberentfelden

1:500

Plannummer: 72
Parzellennummer: 772

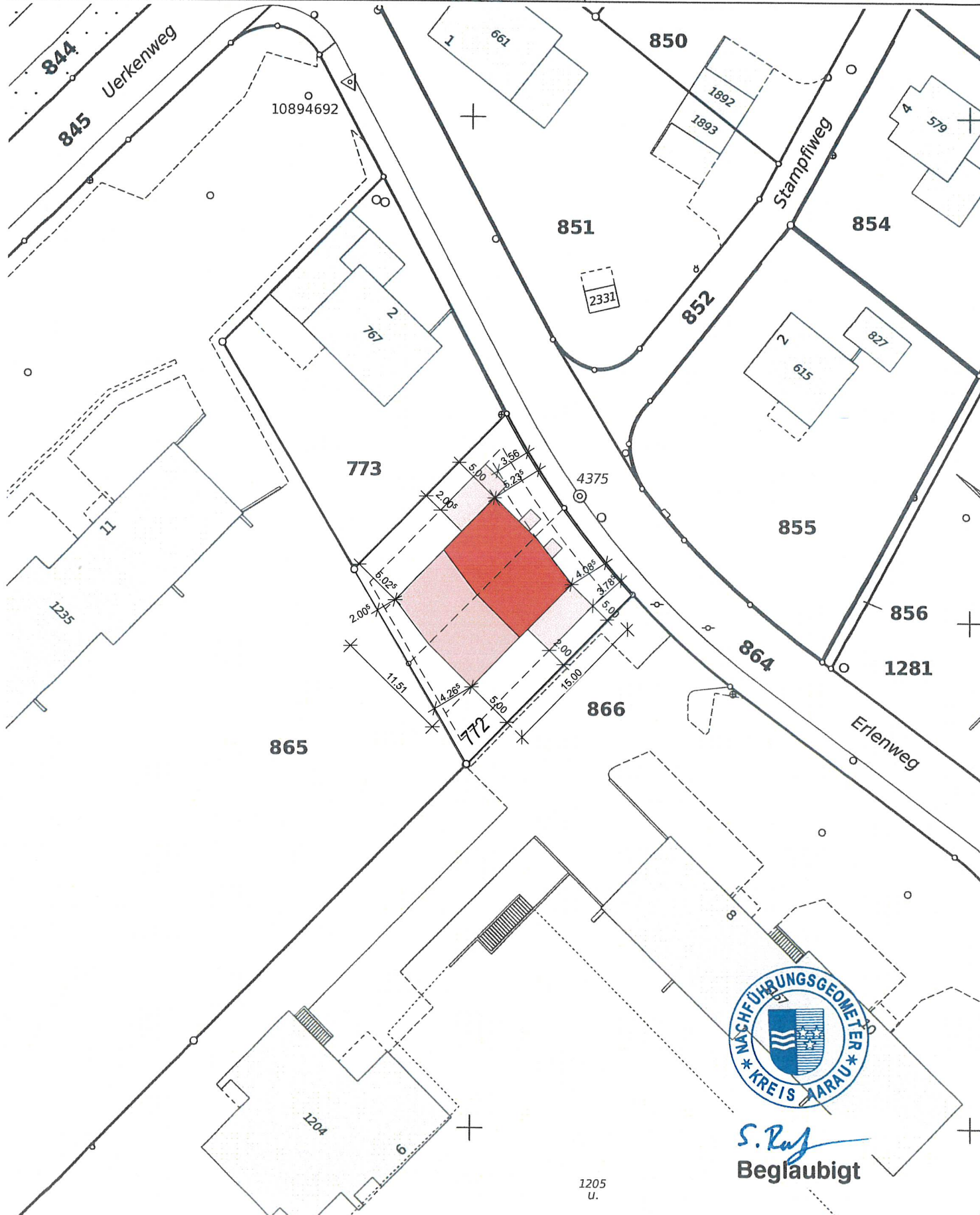


Katasterplankopie

Legende: www.cadastre.ch/legende
Datenqualität: Standard AV93

KANTON AARGAU
Nachführungsgeometer
Kreis Aarau

Datum: 12. Juli 2022

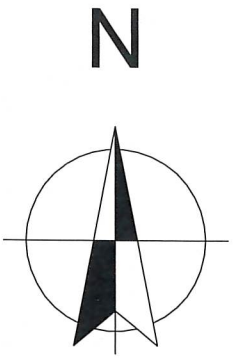


S. Ruf
Beglaubigt

Achtung!
Parzellen mit unterstrichenen Nummern sind an einer Mutation beteiligt und im Grundbuch noch nicht rechtskräftig eingetragen.
Schutz der Vermessungsfixpunkte: Gefährdungen solcher Punkte (Signaturen \triangle \odot \ominus \otimes) sind umgehend zu melden (Tel. 062 200 28 28).

EINGANG
- 5. Mai 2023
Bauverwaltung
Oberentfelden

BAUHERR



Unterschrift Bauherrschaft / Grundeigentümer	Unterschrift Planverfasser
V2 Architekten GmbH	V2 Architekten GmbH

Planänderungsgesuch ±0.00 = 411.20 m.ü.M.
Fixp. PP 4375 = 411.135 m.ü.M

ARCHITEKTEN

V2 Architekten GmbH
Roggenweg 1
CH-5034 Suhr
062 559 19 09
info@v2-a.ch
www.v2-a.ch

Situation Endzustand		
Objekt:	Abbruch best. EFH 773 Neubau DEFH Parz. 772, Erlenweg 4 CH-5036 Oberentfelden	Mst. : 1:500 Pl.Nr. : 495.32.4.3
Projekt für:	V2 Architekten GmbH Roggenweg 1 CH-5034 Suhr	Datum : 27.04.2023 Gez. : NDD
Planverfasser:	V2 Architekten GmbH Roggenweg 1 CH-5034 Suhr	Pl.Gr. : A3 Ausgabe : 04.05.2023